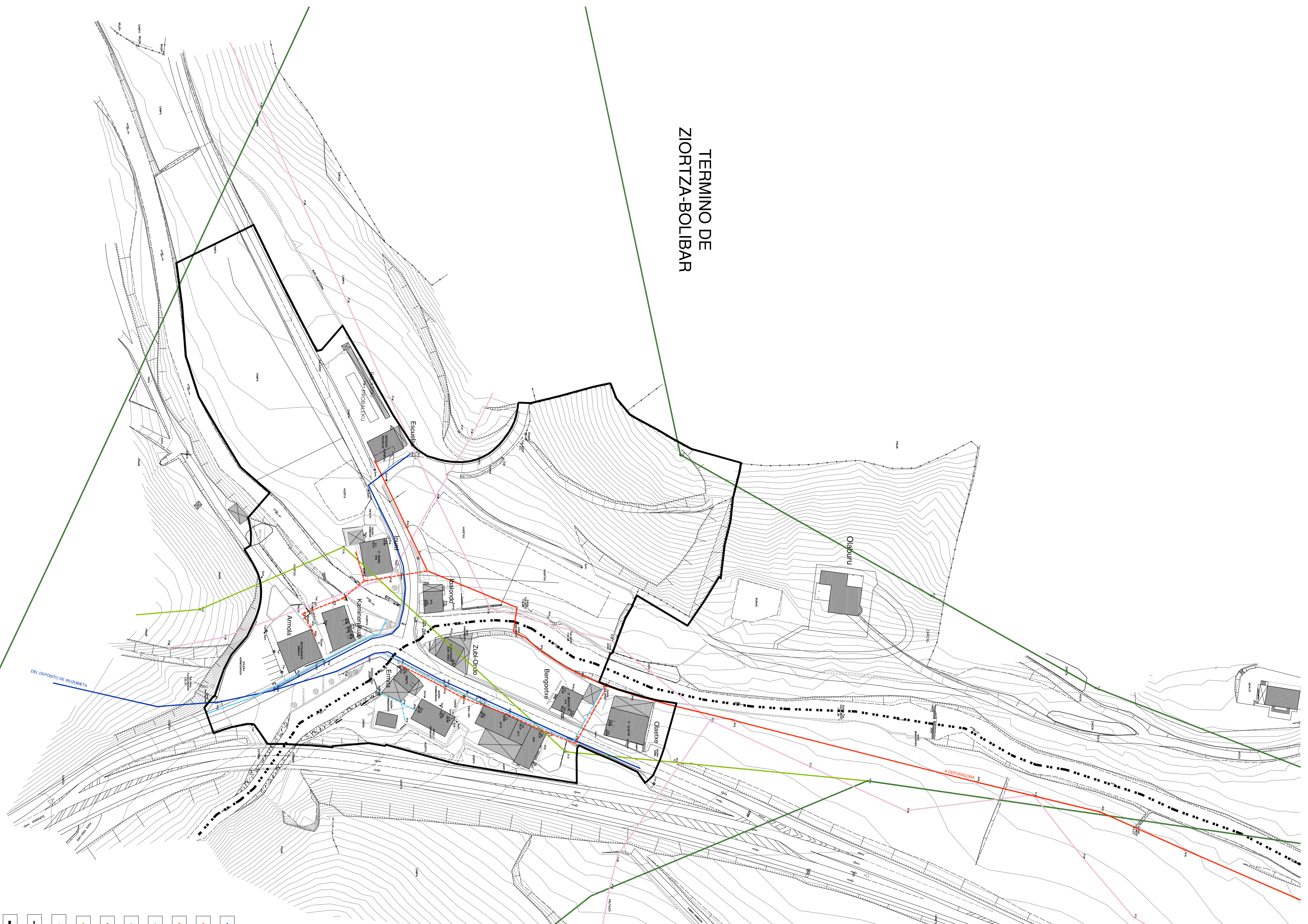























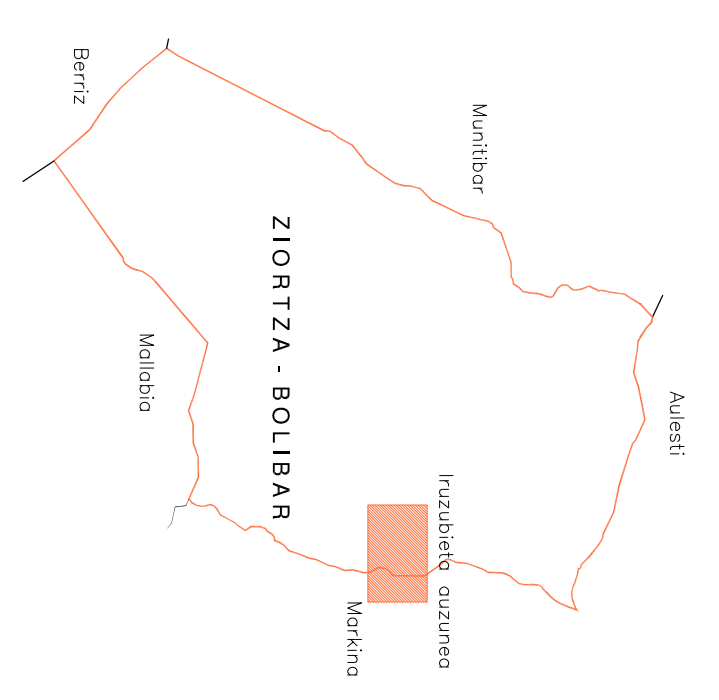
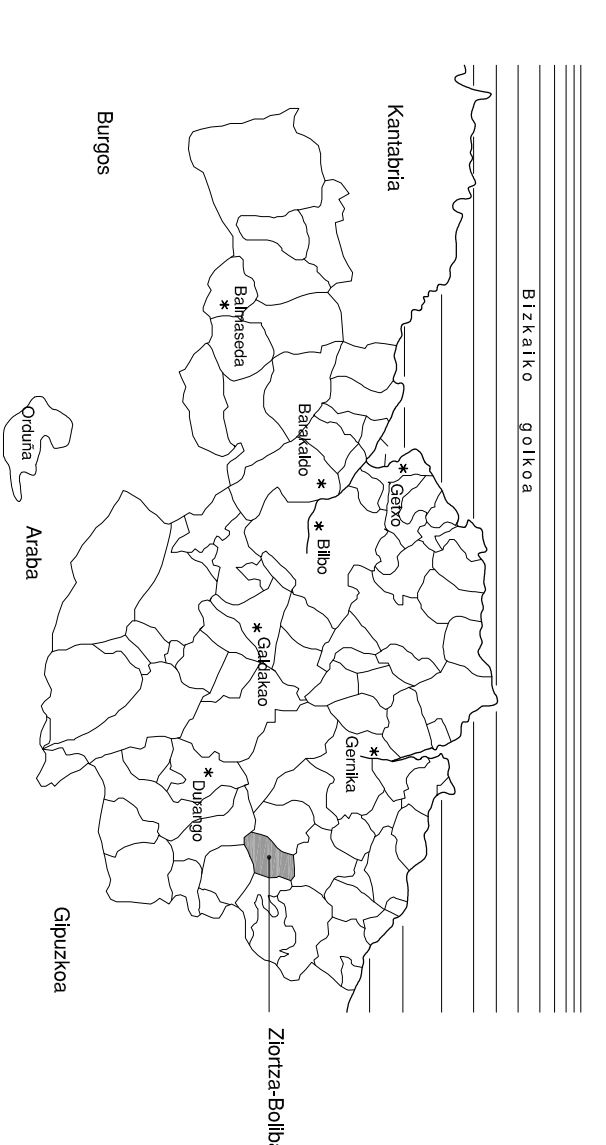


TERMINO DE ZIORTZA-BOLIBAR



TERMINO DE MARKINA-XEMEIN

-  Red de abastecimiento de agua (sistema general)
-  U-zuzkikatetako sareak (oro eragileak)
-  Red de saneamiento (sistema general)
-  Artxetara sareak (oro eragileak)
-  Red de saneamiento (sistema local)
-  Artxetara sareak (oro eragileak)
-  Red de pluviales (sistema general)
-  Red de pluviales (oro eragileak)
-  Red de pluviales (sistema local)
-  Euri-ur sareak (oro eragileak)
-  Euri-ur sareak (leku eragileak)
-  Línea de energía eléctrica (Alta tensión, sistema general)
-  Línea de energía eléctrica (Alta tensión, sistema general)
-  Línea de energía eléctrica (Baja tensión, sistema general)
-  Línea de energía eléctrica (Baja tensión, sistema general)
-  Línea telefónica (sistema general)
-  Línea telefónica (sistema general)
-  Línea telefónica (oro eragileak)
-  Línea telefónica (oro eragileak)
-  Delimitación núcleo rural
-  Landeguneko eremuja
-  Límite municipal
-  Udal muga



Udal Egitalamuketaren Ordezkatetzeko Arauak

Normas Subsidiarias de Planeamiento Municipal

· DOCUMENTO PARA APROBACION DEFINITIVA ·

ORDENACIÓN ESTRUCTURAL

ZIORTZA-BOLIBAR
Euzko Udalo (Euzko)

planoak: **3.2.3**
ordenak: 1/1.000
data: Apatiak 2009

FIGURA 1
SISTEMA GENERAL DE INFRAESTRUCTURAS
Y ACCIONES EN EL NÚCLEO DE
RUZUBIETA

edonon argitaratzen da
edonon argitaratzen da